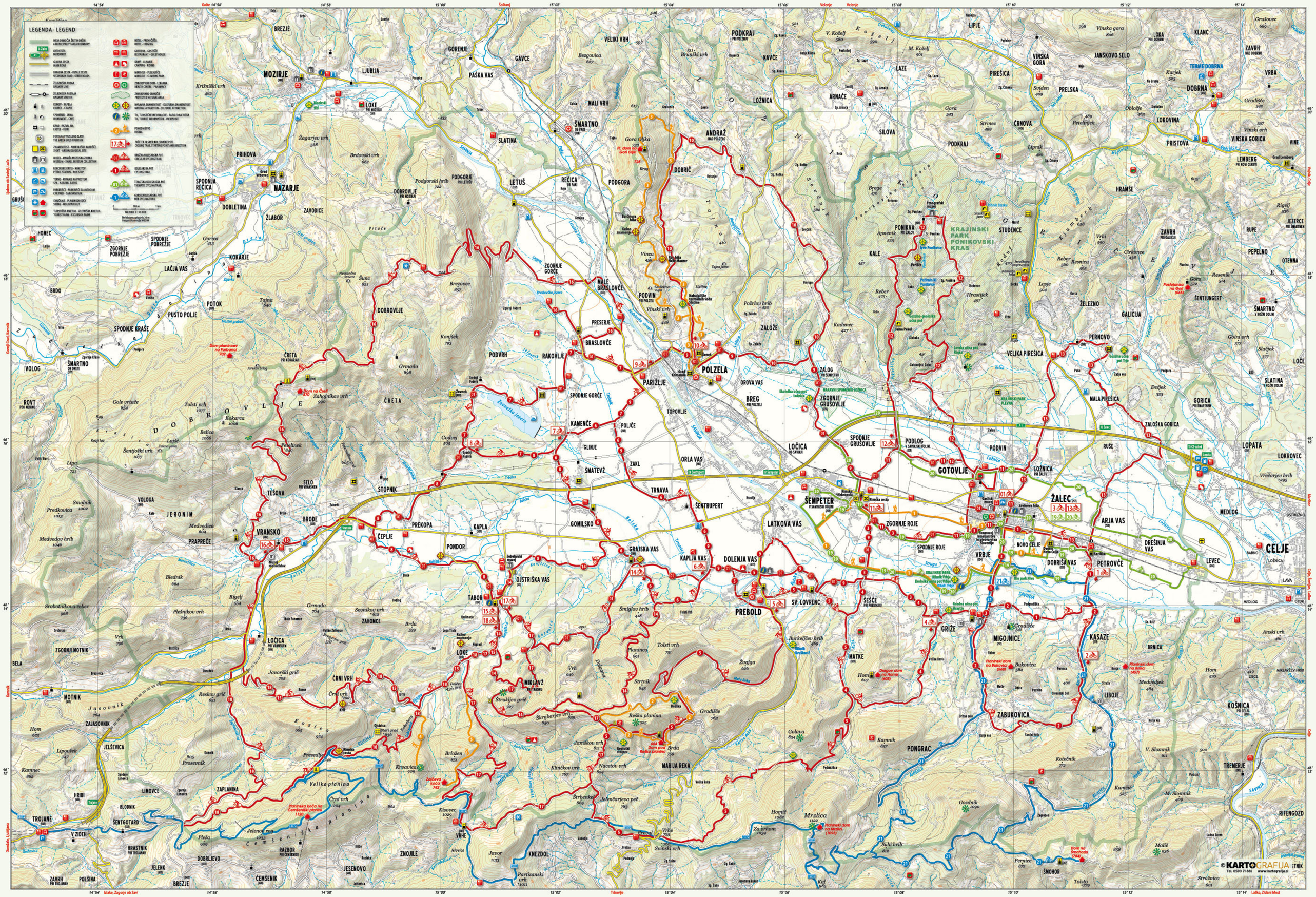
LEGENDA - LEGEND
KRAJINSKI PARK PONIKOVSKI KRAS
TERME DOBRNA
MOZIRJE
NAZARJE
LOKE
ŠMARTNO
ANDRAŽ NAD POLZELO
DOBRIČ
LETUŠ
REČICA
PODGORA
MALE BRASLOVČE
PODVIN PRI POLZELI
PRESERJE
BRASLOVČE
PARIŽLJE
POLZELA
ZALOŽE
ZALOG PRI ŠOŠTANJU
ZGORNJE GRUŠOVLJE
SPODNJE GRUŠOVLJE
PODLOG V SAVINJSKI DOLINI
GOTOVLJE
ŠEMPETER V SAVINJSKI DOLINI
LATKOVA VAS
DOLENJA VAS
KAPLJA VAS
PREBOLD
SV. LOVRENC
ŠESČE PRI PREBOLDU
GRIŽE
MIGOJNICE
KASAZE
ZABUKOVICA
PONGRAC
MARIJA REKA
LOKE
MIKLAVŽ NA TABORU
TABOR
OJSTRIŠKA VAS
GRAJSKA VAS
GOMILSKO
ŠENTRUPERT
TRNAVA
ORLA VAS
ŠMATEVŽ
KAMENČE
POLJČE
GLINJE
ZAKL
STOPNIK
PREKOPA
KAPLA
PONDOR
ČEPLJE
VRANSKO
TEŠOVA
BRODE
PRAPREČE
VOLOGA
JERONIM
ŠMARTNO OB PAKI
SLATINA
PRIHOVA
SPODNJA REČICA
DOBLETINA
ŽLABOR
ZAVODICE
KOKARJE
LAČJA VAS
POTOK
PUSTO POLJE
SPODNJE KRAŠE
ŠMARTNO OB DRETI
VOLOG
ROVT
HOMEC
SPODNJE POBREŽJE
ZGORNJE POBREŽJE
BRDO
ČRETA PRI KOKARJAH
ČRETA
DOBROVLJE
PODVRH
RAKOVLJE
SPODNJE GORČE
ZGORNJE GORČE
ŽAVSKI PODREH
ŽAVSKO JEZERO
ŠMARTNO PRI LITIJI
ŠMARTNO V MOŽNJI DOLINI
ŠMARTNO V ROŽNI DOLINI
SENT JURJ
ŠKOFJA LOKA
TRBOVLJE
ZAGORJE OB SAVI
ISLAKE
LAŠKO, ZIDANI MOST
CELJE
GOTOVLJE
ŽALEC
VELENJE
ŠOŠTANJ
GROSUPLJE
KAMNIK
DOMŽALE, LJUBLJANA
LJUBNO OB SAVINJI, LUČE
VOLČJI POTOK
MARIBOR
CELJE, SLOVENJ. LUČE, GOLE
TRIBUČE
TROJANE
V ZIDEH
ŠENTGOTARD
HRASTNIK PRI TROJANAH
ZAVRH PRI TROJANAH
POLŠINA
BREZJE
ČEMŠENIK
JESENOVO
DOBRLJEVO
RAZBOR PRI ČEMŠENIKU
ZNOJILE
VRHE
KNEZDOL
ŠMOHOR
PERNOVO
MALA PIREŠICA
VELIKA PIREŠICA
ŽELEZNO
GALICIJA
SENT JUNGERT
ŠMARTNO V ROŽNI DOLINI
ZALOŠKA GORICA
LOPATA
LOKROVEC
MEDLOG
ARJA VAS
DREŠINJA VAS
LEVEC
PETROVČE
DOBRIŠA VAS
NOVO CELJE
VRBJE
ZGORNJE ROJE
SPODNJE ROJE
RUŠE
LOŽNICA PRI ŽALCU
PODVIN
LOŽNICA
LOČICA OB SAVINJI
ŠMARTNO PRI LITIJI
ŠMARTNO V ROŽNI DOLINI
SLATINA V ROŽNI DOLINI
GORICA PRI ŠMARTNEM
LOČE
TREMERJE
RIFENGOZD
KOŠNICA PRI CELJU
LIBOJE
BRNICA
MIKLAVŽEV HRIB
OTOK
LAVA
MEDLOG
ŠMARTNO
ŠMARTNO PRI LITIJI
ŠMARTNO OB PAKI
ŠMARTNO V ROŽNI DOLINI
ŠMARTNO V ROŽNI DOLINI

01 Krožna kolesarska pot
Circular Cycling Trail

Žalec - Vrbje - Sp. Roje - Sešče - Sv. Lovrenc - Dolenja vas - Kaplja vas - Grajska vas - Tabor - Čeplje - Prekopa - Šmartno - Sp. Podvrh - Zovnek - Sp. Gorče - Rakovlje - Parižlje - Polzela - Založe - Grušovlje - Podlog - Gotovlje - Žalec

44,2 km	255 m	392 m	137 m
razdalja *distance*	najnižja točka *lowest point*	najvišja točka *highest point*	višinski razpon *altitude range*

Zanimivosti na poti / *Points of Interest along the Trail:*
- Ekomuzej hmeljarstva in pivovarstva Slovenije, Inštitut za hmeljarstvo in pivovarstvo Slovenije, staro mestno jedro (Savinova hiša, TIC Žalec, obrambni stolp z vinskim keudrom, park zdravilnih in aromatičnih rastlin, cerkev sv. Nikolaja, Zotikova kovačija, Savinova sprehajalna pot, Gasilska zbirka, tematski potep po Žalcu) / *Eco-Museum of Hop-Growing and Brewing Industry in Slovenia, Institute of Hop-Growing and Brewing Industry in Slovenia, old town centre (Savin house, TIC Žalec, Defence tower with wine cellar, Park with healing and aromatic plants, Church of St. Nicholas, Zotl smithery, Savin walking path, Firefighter museum collection, Žalec hiking path)*
- Fontana pila / *Beer fountain*
- Vizjakova hiša v Vrbju, Krajinski park Ribnik Vrbje (tematske poti) / *Vizjak house in Vrbje, Landscape park Pond Vrbje (thematic trails)*
- Vzletišče v Kaplji vasi / *Sport airfield in Kaplja vas*
- Cerkev sv. Jurija s krstilnico Jožeta Plečnika in ostanki obzidja iz časov turških vpadov v Taboru / *Church of St. George with Baptistery of Jože Plečnik, stone wall remains from the times of Turkish invasion in Tabor*
- Drevored, graščina Zovnek, grad Žovnek in Žovneško jezero v Podvrhu / *Tree avenue, Manor house Žovnek, Ruins of Žovnek castle and Lake Žovnek in Podvrh*
- Grad Komenda in grad Šenek v Polzeli / *Komenda Castle and Šenek Castle in Polzela*
- Graščina Novi Klošter v Založah / *Manor house Novi Klošter in Založe*
- Ponikovski kras z Jamo Pekel v Podlogu in gozdno geološko učno potjo Pekel / *Karst of Ponikva with the Cave Jama Pekel in Podlog and Forest geological learning path Pekel*



02 Krožna kolesarska pot
Circular Cycling Trail

Prebold - Marija Reka - Preval Vrhe - Matke - Sv. Lovrenc - Prebold

26,7 km	278 m	786 m	508 m
razdalja *distance*	najnižja točka *lowest point*	najvišja točka *highest point*	višinski razpon *altitude range*

Zanimivosti na poti / *Points of Interest along the Trail:*
- TIC Prebold, Kamp Dolina, Graščina Prebold, Hotel Prebold, cerkev sv. Pavla, Bazen Prebold, Turistični ribnik Drušković, Gostilna Filijaka, končna postaja TIC in ogled Zgodovinske zbirke Prebold skozi čas v Preboldu / *TIC Prebold, Camping Dolina, Manor house Prebold, Hotel Prebold, Church of St. Paul, Prebold swimming pool, Tourist pond Drušković, Inn Filijaka, Historical collection "Prebold over time" in Prebold*
- Krožna učna pot in cerkev Marijinega Vnebovzetja v Marij Reki ter Planinski dom pod Reško Planino / *Circular learning path and Church of Mary's Assumption in Marija Reka, Mountain cottage under Mt Reška Planina*
- Lovska koča Podmeja / *Hunting lodge Podmeja*
- Kočevo kostanj, Turistična kmetija Uplaznik in možnost lokostrelstva, Hom in cerkev Sv. Magdalene, Turistična kmetija Potočnik v Matkah / *Koče chestnut tree, Tourist farm Uplaznik with archery, Mt Hom, Church of St. Magdalene, Tourist farm Potočnik in Matke*
- Gostilna Žmet in igranje golfa v Sv. Lovrencu / *Inn Žmet and Golf course in Sv. Lovrenc*
- Vzletišče v Kaplji vasi / *Sport airfield in Kaplja vas*
- Kamp Park in Prevrmatlovec Škiro v Latkovi vasi / *Camping park and Pneumatic centre Škiro in Latkova vas*

03 Krožna kolesarska pot
Circular Cycling Trail

Žalec - Grže - Sešče - Roje - Vrbje - Žalec

10,0 km	254 m	290 m	36 m
razdalja *distance*	najnižja točka *lowest point*	najvišja točka *highest point*	višinski razpon *altitude range*

Zanimivosti na poti / *Points of Interest along the Trail:*
- Ekomuzej hmeljarstva in pivovarstva Slovenije, Inštitut za hmeljarstvo in pivovarstvo Slovenije, staro mestno jedro (Savinova hiša, TIC Žalec, obrambni stolp z vinskim keudrom, park zdravilnih in aromatičnih rastlin, cerkev sv. Nikolaja, Zotikova kovačija, Savinova sprehajalna pot, Gasilska zbirka, tematski potep po Žalcu) / *Eco-Museum of Hop-Growing and Brewing Industry in Slovenia, Institute of Hop-Growing and Brewing Industry in Slovenia, old town centre (Savin house, TIC Žalec, Defence tower with wine cellar, Park with healing and aromatic plants, Church of St. Nicholas, Zotl smithery, Savin walking path, Firefighter museum collection, Žalec hiking path)*
- Fontana pila / *Beer fountain*
- Ekološka učna pot Hrastje v Grižah / *Ecological learning path Hrastje in Grže*
- Pešpot ob Savinji, Hmeljska pot in Sršna pot v Seščah / *Footpath by Savinja river, Hop trail and Heart trail in Sešče*
- Hmeljska pot v Rojah, v bližini tudi Rimska nekropola in cerkev sv. Petra v Šempetru / *Hop trail in Roje, Roman Necropolis and Church of St. Peter in the vicinity (Šempeter)*
- Vizjakova hiša v Vrbju, Krajinski park Ribnik Vrbje (tematske poti) / *Vizjak house in Vrbje, Landscape park Pond Vrbje (thematic trails)*



04 Krožna kolesarska pot
Circular Cycling Trail

Grže - Zahom - Matke - Sešče - Grže

8,9 km	265 m	390 m	125 m
razdalja *distance*	najnižja točka *lowest point*	najvišja točka *highest point*	višinski razpon *altitude range*

Zanimivosti na poti / *Points of Interest along the Trail:*
- Ekološka učna pot Hrastje v Grižah / *Ecological learning path Hrastje in Grže*
- Planinski dom na Hrastu / *Mountain cottage on Mt Hom*
- Pešpot ob Savinji, Hmeljska pot in Sršna pot v Seščah / *Footpath by Savinja river, Hop trail and Heart trail in Sešče*

05 Krožna kolesarska pot
Circular Cycling Trail

Prebold - Marija Reka - Preval Vrhe - Matke - Sv. Lovrenc - Prebold

26,7 km	278 m	786 m	508 m
razdalja *distance*	najnižja točka *lowest point*	najvišja točka *highest point*	višinski razpon *altitude range*

Zanimivosti na poti / *Points of Interest along the Trail:*
- TIC Prebold, Kamp Dolina, Graščina Prebold, Hotel Prebold, cerkev sv. Pavla, Bazen Prebold, Turistični ribnik Drušković, Gostilna Filijaka, končna postaja TIC in ogled Zgodovinske zbirke Prebold skozi čas v Preboldu / *TIC Prebold, Camping Dolina, Manor house Prebold, Hotel Prebold, Church of St. Paul, Prebold swimming pool, Tourist pond Drušković, Inn Filijaka, Historical collection "Prebold over time" in Prebold*
- Krožna učna pot in cerkev Marijinega Vnebovzetja v Marij Reki ter Planinski dom pod Reško Planino / *Circular learning path and Church of Mary's Assumption in Marija Reka, Mountain cottage under Mt Reška Planina*
- Lovska koča Podmeja / *Hunting lodge Podmeja*
- Kočevo kostanj, Turistična kmetija Uplaznik in možnost lokostrelstva, Hom in cerkev Sv. Magdalene, Turistična kmetija Potočnik v Matkah / *Koče chestnut tree, Tourist farm Uplaznik with archery, Mt Hom, Church of St. Magdalene, Tourist farm Potočnik in Matke*
- Gostilna Žmet in igranje golfa v Sv. Lovrencu / *Inn Žmet and Golf course in Sv. Lovrenc*
- Vzletišče v Kaplji vasi / *Sport airfield in Kaplja vas*
- Kamp Park in Prevrmatlovec Škiro v Latkovi vasi / *Camping park and Pneumatic centre Škiro in Latkova vas*

06 Krožna kolesarska pot
Circular Cycling Trail

Kaplja vas - Zg. Selo - Grajska vas - Gomilsko - Kamenče - Polže - Zakl - Trnava - Šentrupert - Kaplja vas

12,5 km	275 m	321 m	46 m
razdalja *distance*	najnižja točka *lowest point*	najvišja točka *highest point*	višinski razpon *altitude range*

Zanimivosti na poti / *Points of Interest along the Trail:*
- Vzletišče v Kaplji vasi / *Sport airfield in Kaplja vas*
- Središče Grajske vasi s cerkvijo Sv. Krištofa / *Village centre of Grajska vas with the Church of St. Christopher*
- Cerkev Sv. Štefana v Gomilskem / *Church of St. Stephen in Gomilsko*

07 Krožna kolesarska pot
Circular Cycling Trail

Kamenče - Sp. Podvrh - Zovneško jezero - Sp. Gorče - Rakovlje - Parižlje - Polže - Kamenče

10,6 km	259 m	388 m	129 m
razdalja *distance*	najnižja točka *lowest point*	najvišja točka *highest point*	višinski razpon *altitude range*

Zanimivosti na poti / *Points of Interest along the Trail:*
- Cerkev sv. Neže v Kasazah / *Church of St. Agnes in Kasaze*
- Naravna plezalna stena Kotečnik v Libojah / *Natural climbing wall Kotečnik in Liboje*
- Ekološka učna pot Hrastje v Grižah / *Ecological learning path Hrastje in Grže*
- Rudarski muzej v Migojnicah / *Mining Museum in Migojnice*

08 Krožna kolesarska pot
Circular Cycling Trail

Sp. Podvrh - Gomilsko - Grajska vas - Ojstriška vas - Tabor - Čeplje - Prekopa - Sp. Podvrh

15,9 km	287 m	365 m	78 m
razdalja *distance*	najnižja točka *lowest point*	najvišja točka *highest point*	višinski razpon *altitude range*

Zanimivosti na poti / *Points of Interest along the Trail:*
- Cerkev Sv. Štefana v Gomilskem / *Church of St. Stephen in Gomilsko*
- Središčе Grajske vasi s cerkvijo Sv. Krištofa / *Village centre of Grajska vas with the Church of St. Christopher*
- Cukalova kapelica, Čebelarski muzej pri Pepelovih (malo s poti) v Ojstriški vasi / *Cukal chapel, Pepel Beekeeping museum near Ojstriška vas*
- Cerkev Sv. Jurija s krstilnico Jožeta Plečnika in ostanki obzidja iz časov turških vpadov v Taboru / *Church of St. George with Baptistery of Jože Plečnik, stone wall remains from the times of Turkish invasion in Tabor*
- Kožno znamenje v Pondorju, ki stoji natanko na 15. poldnevniku in označuje sredino srednjeevropskega časa (malo s poti, med nasadi hmelja) / *Plague Sign in Pondor, located exactly at 15th meridian (In Hop plantation)*

09 Krožna kolesarska pot
Circular Cycling Trail

Parižlje - Polzela - Grušovlje - Šempeter - Sešče - Sv. Lovrenc - Latkova vas - Dolenja vas - Kaplja vas - Šentrupert - Parižlje

21,7 km	264 m	300 m	36 m
razdalja *distance*	najnižja točka *lowest point*	najvišja točka *highest point*	višinski razpon *altitude range*

Zanimivosti na poti / *Points of Interest along the Trail:*
- Rimska nekropola in cerkev sv. Petra v Šempetru / *Roman Necropolis and the Church of St. Peter in Šempeter*
- Pešpot ob Savinji, Hmeljska pot in Sršna pot v Seščah / *Footpath by Savinja river, Hop trail and Heart trail in Sešče*
- Gostilna Žmet in igranje golfa v Sv. Lovrencu / *Inn Žmet and Golf course in Sv. Lovrenc*
- Vzletišče v Kaplji vasi / *Sport airfield in Kaplja vas*
- Kmetija Mak (po domače Ramšak) v Lokah, 200-letna lipa / *Mak–Ramšak farm in Loke, 200-year-old lime tree*
- Cerkev sv. Jurija s krstilnico Jožeta Plečnika in ostanki obzidja iz časov turških vpadov v Taboru / *Church of St. George with Baptistery of Jože Plečnik, stone wall remains from the times of Turkish invasion in Tabor*

10 Krožna kolesarska pot
Circular Cycling Trail

Polzela - Podvin - Dobrič - Andraž - Založe - Polzela

16,7 km	285 m	391 m	106 m
razdalja *distance*	najnižja točka *lowest point*	najvišja točka *highest point*	višinski razpon *altitude range*

Zanimivosti na poti / *Points of Interest along the Trail:*
- Grad Komenda in grad Šenek v Polzeli / *Komenda Castle and Šenek Castle in Polzela*
- Cerkev sv. Miklavža v Podvinu / *Church of St. Nicholas in Podvin*
- Planinski dom na Gori Oljki pri Dobriču, cerkev sv. Križa / *Mountain cottage on Mt Gora Oljka near Dobrič, Church of Holy Cross*
- Graščina Novi Klošter v Založah / *Manor house Novi Klošter in Založe*

11 Krožna kolesarska pot
Circular Cycling Trail

Šempeter - Podlog - Gotovlje - Ložnica - Žalec - Vrbje - Roje - Šempeter

10,7 km	254 m	271 m	17 m
razdalja *distance*	najnižja točka *lowest point*	najvišja točka *highest point*	višinski razpon *altitude range*

Zanimivosti na poti / *Points of Interest along the Trail:*
- Rimska nekropola in cerkev sv. Petra v Šempetru / *Roman Necropolis and the Church of St. Peter in Šempeter*
- Ponikovski kras z Jamo Pekel v Podlogu in gozdno geološko učno potjo Pekel / *Karst of Ponikva with the Cave Jama Pekel in Podlog and Forest geological learning path Pekel*
- Drevored Plevna pri Gotovljah, cerkev sv. Jedrt / *Tree avenue Plevna in Gotovlje, Church of St. Jedert*

12 Krožna kolesarska pot
Circular Cycling Trail

Podlog - Jama Pekel - Sp. Ponikva - Studence - Gotovlješki Zalog - Gotovlje - Podlog

16,0 km	264 m	471 m	207 m
razdalja *distance*	najnižja točka *lowest point*	najvišja točka *highest point*	višinski razpon *altitude range*

Zanimivosti na poti / *Points of Interest along the Trail:*
- Ponikovski kras z Jamo Pekel v Podlogu in gozdno geološko učno potjo Pekel / *Karst of Ponikva with the Cave Jama Pekel in Podlog and Forest geological learning path Pekel*
- PerčiČev Sp. Ponikvik / *Old Laundry in Sp. Ponikva*
- Hmeljev nasad, lizvir Ponikovice v Studencah / *Hop plantation, Spring of Ponikvica stream in Studence*
- Drevored Plevna pri Gotovljah, cerkev sv. Jedrt / *Tree avenue Plevna in Gotovlje, Church of St. Jedert*

13 Krožna kolesarska pot
Circular Cycling Trail

Žalec - Ložnica - Velika Pirešica - Pernovo - Grmovje - Mala Pirešica - Založa Gorica - Arja vas - Petrovče - Dobriša vas - Žalec

14,3 km	249 m	295 m	46 m
razdalja *distance*	najnižja točka *lowest point*	najvišja točka *highest point*	višinski razpon *altitude range*

Zanimivosti na poti / *Points of Interest along the Trail:*
- Ekomuzej hmeljarstva in pivovarstva Slovenije, Inštitut za hmeljarstvo in pivovarstvo Slovenije, staro mestno jedro (Savinova hiša, TIC Žalec, obrambni stolp z vinskim keudrom, park zdravilnih in aromatičnih rastlin, cerkev sv. Nikolaja, Zotikova kovačija, Savinova sprehajalna pot, Gasilska zbirka, tematski potep po Žalcu) / *Eco-Museum of Hop-Growing and Brewing Industry in Slovenia, Institute of Hop-Growing and Brewing Industry in Slovenia, old town centre (Savin house, TIC Žalec, Defence tower with wine cellar, Park with healing and aromatic plants, Church of St. Nicholas, Zotl smithery, Savin walking path, Firefighter museum collection, Žalec hiking path)*
- Središčе Grajske vasi s cerkvijo Sv. Krištofa / *Village centre of Grajska vas with the Church of St. Christopher*
- Kožno znamenje v Dobriču / *Plague Sign near Dobrič*
- Bolčinova hiša / *Bolčin's house*
- Planinski dom na Gori Oljki pri Dobriču in cerkev sv. Križa / *Mountain cottage on Mt Gora Oljka near Dobrič and Church of Holy Cross*
- Nahajališče termalnih voda Slatine / *Slatine Thermal Water Site*

14 Krožna kolesarska pot
Circular Cycling Trail

Grajska vas - Šmiglova zidanica - Miklavž pri Taboru - Loke - Tabor - Grajska vas

17,0 km	280 m	717 m	437 m
razdalja *distance*	najnižja točka *lowest point*	najvišja točka *highest point*	višinski razpon *altitude range*

Zanimivosti na poti / *Points of Interest along the Trail:*
- Središčе Grajske vasi s cerkvijo Sv. Krištofa / *Village centre of Grajska vas with the Church of St. Christopher*
- Cerkev sv. Miklavža na Tisovi gori, lepo ohranjena lesena kmečka hiša na kmetiji Dolar (po domače Škrabar), Hubertova kapelca, Lovska koča LD Tabor pri Miklavžu pri Taboru / *Church of St. Nicholas on Mt Tisova gora, preserved wooden farmhouse at Dolar–Škrabar farm, Hubert Chapel, Hunting lodge LD Tabor in Miklavž pri Taboru*
- Kmetija Mak (po domače Ramšak) v Lokah, 200-letna lipa / *Mak–Ramšak farm in Loke, 200-year-old lime tree*
- Cerkev sv. Jurija s krstilnico Jožeta Plečnika in ostanki obzidja iz časov turških vpadov v Taboru / *Church of St. George with Baptistery of Jože Plečnik, stone wall remains from the times of Turkish invasion in Tabor*

15 Kolesarska pot
Cycling Trail

Tabor - Loke - Črni vrh - Ločica - Vransko

15,1 km	322 m	678 m	356 m
razdalja *distance*	najnižja točka *lowest point*	najvišja točka *highest point*	višinski razpon *altitude range*

Zanimivosti na poti / *Points of Interest along the Trail:*
- Cerkev sv. Jurija s krstilnico Jožeta Plečnika in ostanki obzidja iz časov turških vpadov v Taboru / *Church of St. George with Baptistery of Jože Plečnik, stone wall remains from the times of Turkish invasion in Tabor*
- Kožno znamenje v Nogradih (malo s poti), Tičarjeva kapela v Lokah / *Plague Sign near Nograd, Tičar Chapel in Loke*
- Kmetija Hribernik na Črnem vrhu (krtž) / *Hribernik farm on Mt Črni vrh (crucifix)*

16 Kolesarska pot
Cycling Trail

Vransko - Tešova - Dobrovlje - Male Braslovče - Preserje - Braslovče - Braslovško jezero

10,7 km	254 m	271 m	17 m
razdalja *distance*	najnižja točka *lowest point*	najvišja točka *highest point*	višinski razpon *altitude range*

Zanimivosti na poti / *Points of Interest along the Trail:*
- Rimska nekropola in cerkev sv. Petra v Šempetru / *Roman Necropolis and the Church of St. Peter in Šempeter*
- Ponikovski kras z Jamo Pekel v Podlogu in gozdno geološko učno potjo Pekel / *Karst of Ponikva with the Cave Jama Pekel in Podlog and Forest geological learning path Pekel*
- Drevored Plevna pri Gotovljah, cerkev sv. Jedrt / *Tree avenue Plevna in Gotovlje, Church of St. Jedert*

17 Krožna kolesarska pot
Circular Cycling Trail

Tabor - Miklavž pri Taboru - Vrhe - Loke - Tabor

21,4 km	321 m	904 m	583 m
razdalja *distance*	najnižja točka *lowest point*	najvišja točka *highest point*	višinski razpon *altitude range*

Zanimivosti na poti / *Points of Interest along the Trail:*
- Cerkev sv. Jurija s krstilnico Jožeta Plečnika in ostanki obzidja iz časov turških vpadov v Taboru / *Church of St. George with Baptistery of Jože Plečnik, stone wall remains from the times of Turkish invasion in Tabor*
- Ribnik Lisjak (Gostinstvo Lisjak) v Miklavžu pri Taboru, Lovska koča LD Tabor, Hubertova kapelca, domačija Dolar (po domače Škrabar, Čeren, plezalne stene), Pošebalova kapelica / *Pond Lisjak (Inn Lisjak) in Miklavž pri Taboru, Hunting lodge LD Tabor, Hubert Chapel, Farmhouse Dolar–Škrabar (climbing walls), Pošebal Chapel*
- Meja z občinama Trbovlje in Zagorje ob Savi na Vrheh, Medvednica (smučišče), cerkev sv. Lenarta, Planinski dom Vrhe / *Trbovlje–Zagorje ob Savi Municipal boundary on Mt Vrhe, Ski area Medvednica, Church of St. Lambert, Mountain cottage Vrhe*
- Zaječeva kočа nad Lokami, domačija Vesteber (spominska tabla NOB), Turistična kmetija Weiss v Lokah (malo s poti) / *Mountain cottage Zaječeva koča above Loke, Farmhouse Vesteršek (WWII Monument)*

18 Krožna kolesarska pot
Circular Cycling Trail

Tabor - Loke - Presedlje - Limovce - Zaplanina - Ravne - Črni vrh - Tabor

30,0 km	321 m	756 m	435 m
razdalja *distance*	najnižja točka *lowest point*	najvišja točka *highest point*	višinski razpon *altitude range*

Zanimivosti na poti / *Points of Interest along the Trail:*
- Cerkev sv. Jurija s krstilnico Jožeta Plečnika in ostanki obzidja iz časov turških vpadov v Taboru / *Church of St. George with Baptistery of Jože Plečnik, stone wall remains from the times of Turkish invasion in Tabor*
- Kožno znamenje na Nogradih (malo s poti), Tičarjeva kapela v Lokah / *Plague Sign near Nograd, Tičar Chapel in Loke, Remains of old glass factory*
- **Presedlje** – rojstni hišni Kukenberg z ostanki Ojstrice, kip in v lasti Jovneških gospodov, kasnejših celjskih grofov. Jantarjeva pot, kasnejše rimska cesta, sedem glav, spomenik NOB / *Presedlje - Mt Kukenberg with remains of Ojstrica castle, once owned by the Lords of Žovnek, predecessors of Cilli Counts. Jantar trail, later Roman trail, WWII monument in the vicinity*
- Dvorec Novo Celje v Dobrišli vasi / *Novo Celje manor house in Dobrišla vas*

19 Krožna kolesarska pot Hmeljko
Hmeljko Circular Cycling Trail

Žalec - Dobriša vas - Vrbje - Šempeter - Roje - Žalec

15,5 km	250 m	270 m	20 m
razdalja *distance*	najnižja točka *lowest point*	najvišja točka *highest point*	višinski razpon *altitude range*

Zanimivosti na poti / *Points of Interest along the Trail:*
- Hrib Kukenberg z ostanki gradu Ojstrica, ki je bil v lasti žovneških gospodov, kasnejših celjskih grofov / *Mt Kukenberg with remains of Ojstrica castle, once owned by the Lords of Žovnek, predecessors of Cilli Counts*

20 Krožna kolesarska pot Med hmeljiški
Circular Cycling Trail

Žalec - Vrbje - Šempeter - Sp. Grušovlje - Podlog - Gotovlje - Ložnica - Arja vas - Levec - Petrovče - Dobriša vas - Žalec

29 km	244 m	277 m	33 m
razdalja *distance*	najnižja točka *lowest point*	najvišja točka *highest point*	višinski razpon *altitude range*

Zanimivosti na poti / *Points of Interest along the Trail:*
- Planinski dom pod Reško planino / *Mountain cottage under Mt Reška planina*
- Cerkev Marijinega nebovzetja / *Church of Mary's Assumption*
- Geološki stolpec / *Geologic Column*
- Plezalna stena pod Reško planino / *Climbing Wall under Mt Reška planina*
- Popelova kapela / *Popel Chapel*
- Lovska visoka preža / *Hunting tower*
- Krmišča in ograja v jeleniadjo / *Hunter's feeding spots and deer's pen*
- Bodika / *Common Holly*

21 Gorsko-kolesarska pot
MTB Cycling Trail

Vrbje - Mogojnice - Zabukovica - Pongrac - Suhi hrib - Šmohor - Zagreben - Liboje - Kasaze - Vrbje

31 km	250 m	821 m	571 m
razdalja *distance*	najnižja točka *lowest point*	najvišja točka *highest point*	višinski razpon *altitude range*

Zanimivosti na poti / *Points of Interest along the Trail:*
- Zaječeva koča nad Lokami / *Mountain cottage Zaječeva koča above Loke*

1 Krožna pohodna Hmeljska pot
Circular Hiking Hop Trail

Žalec - Dobriša vas - Vrbje - Sešče - Šempeter - Žalec

12,1 km	257 m	271 m	14 m
razdalja *distance*	najnižja točka *lowest point*	najvišja točka *highest point*	višinski razpon *altitude range*

Zanimivosti na poti / *Points of Interest along the Trail:*
- Ekomuzej hmeljarstva in pivovarstva Slovenije, Inštitut za hmeljarstvo in pivovarstvo Slovenije, staro mestno jedro (Savinova hiša, TIC Žalec, obrambni stolp z vinskim keudrom, park zdravilnih in aromatičnih rastlin, cerkev sv. Nikolaja, Zotikova kovačija, Savinova sprehajalna pot, Gasilska zbirka, tematski potep po Žalcu) / *Eco-Museum of Hop-Growing and Brewing Industry in Slovenia, Institute of Hop-Growing and Brewing Industry in Slovenia, old town centre (Savin house, TIC Žalec, Defence tower with wine cellar, Park with healing and aromatic plants, Church of St. Nicholas, Zotl smithery, Savin walking path, Firefighter museum collection, Žalec hiking path)*
- Fontana pila / *Beer fountain*
- Dvorec Novo Celje v Dobrišli vasi / *Novo Celje manor house in Dobrišla vas*
- Bio park Nivo / *Bio-park Nivo*
- Bazlika Matere bože v Petrovčah / *Basilica of St. Mary in Petrovče*
- Rimska nekropola in cerkev sv. Petra v Šempetru / *Roman Necropolis and the Church of St. Peter in Šempeter*



2 Krožna pohodna pot Marija Reka
Circular Hiking Trail Marija Reka

Pl. dom pod Reško planino - Geološki stolpec - Mrzlicar - Lipovšek - Pl. dom pod Reško planino

5,3 km	592 m	800 m	208 m
razdalja *distance*	najnižja točka *lowest point*	najvišja točka *highest point*	višinski razpon *altitude range*

Zanimivosti na poti / *Points of Interest along the Trail:*
- Planinski dom pod Reško planino / *Mountain cottage under Mt Reška planina*
- Cerkev Marijinega nebovzetja / *Church of Mary's Assumption*
- Geološki stolpec / *Geologic Column*
- Plezalna stena pod Reško planino / *Climbing Wall under Mt Reška planina*
- **Braslovško jezero** leži približno 1 km severovzhodno od trga Braslovče. Nastalo je z zajezitvijo potoka Trebnik in je od nastanka namenjeno turističnim aktivnostim, družabnim dogodkom in ribolovu. Okoli jezera je speljana urejena gozdna učna pot v dolžini okoli 1,5 km, ki je primerna za vse starostne kategorije. (kolesarski pot IL 01 in 16)

Gostilna Mrzlec
Pl. dom pod Reško planino
Lipovšek
Pl. dom pod Reško planino
Mrzlec
Mihovlje
Mihovlje
Mihovlje